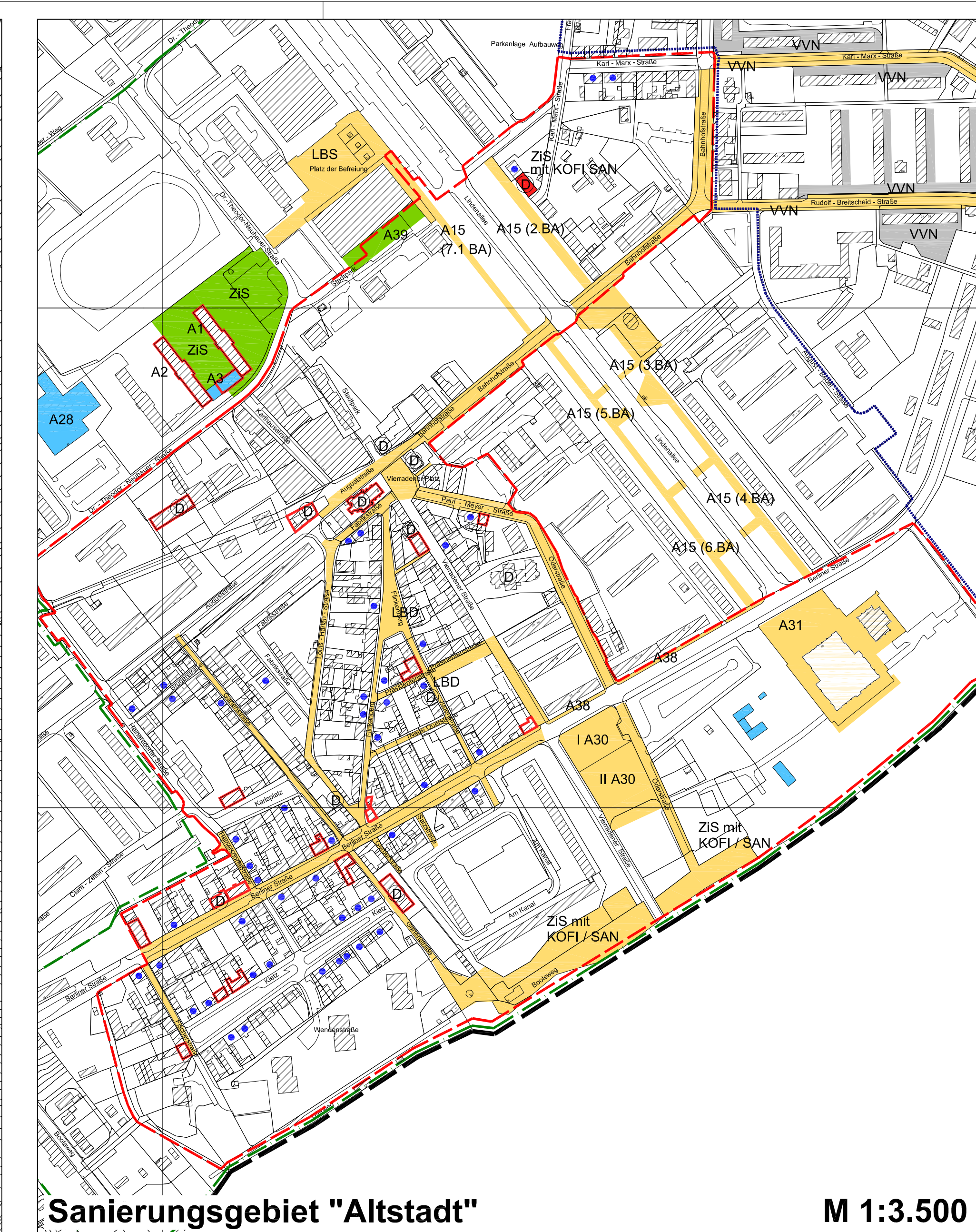
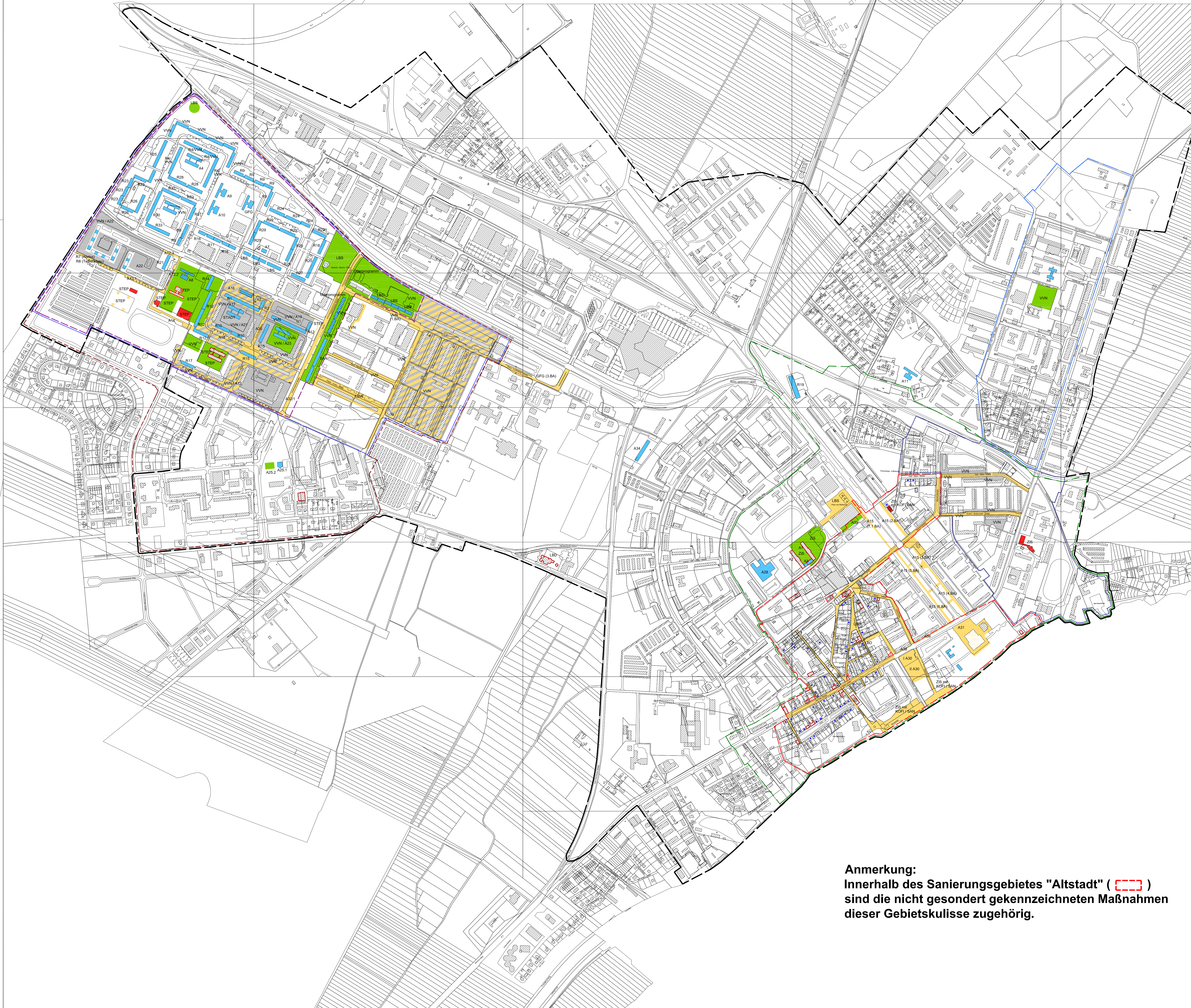



Stadt Schwedt / Oder - Stadtumbauplan



Sanierungsgebiet "Altstadt" M 1:3.500

Anmerkung:
 Innerhalb des Sanierungsgebietes "Altstadt" ()
 sind die nicht gesondert gekennzeichneten Maßnahmen
 dieser Gebietskulisse zugehörig.

Stadt Schwedt / Oder
 Stadtumbauplan - 2. Fortschreibung
 durchgeführte und begonnene Vorhaben
 mit Förderung (1992 - 2007)

Legende

-  umfassende Instandsetzung und Modernisierung von Gebäuden (B.3.1)
-  Instandsetzung der Gebäudehülle (B.3.2)
-  Ordnungsmaßnahmen von Gebäuden und Instandssicherungen (B.4)
-  Ordnungsmaßnahmen von Gebäuden und Instandssicherungen
Teiltrückbau (B.4)
-  Anlage und Gestaltung von öffentlichen Straßen, Wegen und Plätzen (B.5)
-  Anlage und Gestaltung von öffentlichen Grünflächen und Anlagen
zum Spielen für Kinder und Jugendliche (B.6)
-  Anlage und Gestaltung von Wohnumbereichen und privaten Grünflächen in
Mietwohngebieten (B.7)
-  Kleinteilige Maßnahmen (B.9)
-  R1 Stadtbau- Maßnahme aus dem Teilprogramm Rückbau (mit lfd. Nr.)
-  A1 Stadtbau- Maßnahme aus dem Teilprogramm Aufwertung (mit lfd. Nr.)
-  GFG Maßnahme gefördert durch Gemeindefinanzierungsgesetz
-  LBD Maßnahme gefördert durch Landesbauprogramm Denkmalschutz
-  LBS Maßnahme gefördert durch Landesbauprogramm Städtebauliche Erneuerung
-  LBW Maßnahme gefördert durch Landesbauprogramm Wohnfeldverbesserung
-  STEP Maßnahme gefördert durch Programm Stadtteile mit besonderem
Erneuerungsbedarf - Soziale Stadt
-  Fördergebietskulisse Stadtbau
-  Sanierungsgebiet "Altstadt"
-  Sanierungsgebiet "Obere Talsandterrasse"
-  Sanierungsgebiet "Neue Zeit"
-  VVN- Gebiet "Obere Talsandterrasse"
-  VVN- Gebiet "Untere Talsandterrasse"
-  Fördergebietskulisse "Zukunft im Stadtteil"
-  Fördergebietskulisse Soziale Stadt
-  D Baudenkmäler

M 1 : 5.000 (A0)
 M 1 : 10.000 (A2)
 B.B.S.M. mbH

Stand: 01.12.2008