



Amtsblatt

für die Stadt Schwedt/Oder

Beilage des Stadtjournals „SCHWEDTerLEBEN“

Inhalt des amtlichen Teils

Bekanntmachung – Anbau eines straßenbegleitenden Radweges als Bestandteil der B 2 zwischen der B 158 (Bau-km 0+000; entspricht Abschnitt 100 der B 158, Betriebs-km 0,133) und der Gemeindestraße „Schwedter Straße“ (Bau-km 1+487; entspricht Abschnitt 840 der B 2, Betriebs-km 1,445), einschließlich landschaftspflegerische Begleitmaßnahmen, in den Städten Angermünde und Schwedt/Oder (Gemarkung Zützen) im Landkreis Uckermark.....	1
Öffentliche Bekanntmachung Beschluss über die Aufstellung des Bebauungsplanes „Wohngebiet am biologischen Schulgarten“	2
Einladung der Jagdgenossenschaft Heinersdorf.....	4

Bekanntmachung von Zeit und Ort der Verbandsschau des Wasser- und Bodenverbandes „Welse“ in den Schaubezirken Stadt Schwedt/Oder und Polder für das Jahr 2018	4
---	---

Inhalt des nichtamtlichen Teils

Termine für die Fahrbahnreinigung in Schwedt/Oder für das Jahr 2018	5
Schadstoffmobil 2018	6
Beauftragte der Stadtverordnetenversammlung	6

Amtlicher Teil

Bekanntmachung

Anbau eines straßenbegleitenden Radweges als Bestandteil der B 2 zwischen der B 158 (Bau-km 0+000; entspricht Abschnitt 100 der B 158, Betriebs-km 0,133) und der Gemeindestraße „Schwedter Straße“ (Bau-km 1+487; entspricht Abschnitt 840 der B 2, Betriebs-km 1,445), einschließlich landschaftspflegerische Begleitmaßnahmen, in den Städten Angermünde und Schwedt/Oder (Gemarkung Zützen) im Landkreis Uckermark

Mit **Planfeststellungsbeschluss des Landesamtes für Bauen und Verkehr (Planfeststellungsbehörde) vom 10. Januar 2018 (2104-31102/0002/019)** ist der Plan für das vorstehende Bauvorhaben festgestellt worden. Wesentliche Rechtsgrundlagen dieses Planfeststellungsbeschlusses sind:

- Bundesfernstraßengesetz (FStrG) in der Fassung der Bekanntmachung vom 28. Juni 2007 (BGBl. I S. 1206), das zuletzt durch Artikel 17 des Gesetzes vom 14. August 2017 (BGBl. I S. 3122) geändert worden ist,
- Verwaltungsverfahrensgesetz für das Land Brandenburg (VwVfGBbg) vom 7. Juli 2009 (GVBl. I S. 262, 264), das zuletzt durch Artikel 3 des Gesetzes vom 10. Juli 2014 (GVBl. I Nr. 32) geändert worden ist, in Verbindung mit dem Verwaltungsverfahrensgesetz (VwVfG) in der Fassung der Bekanntmachung vom 23. Januar 2003 (BGBl. I S. 102), das zuletzt durch Artikel 11 Absatz 2 des Gesetzes vom 18. Juli 2017 (BGBl. I S. 2745) geändert worden ist.

In dem Planfeststellungsbeschluss ist über alle rechtzeitig vorgetragenen

Einwendungen entschieden worden.

Die Rechtsbehelfsbelehrung des Planfeststellungsbeschlusses lautet:

Gegen diesen PFB kann innerhalb eines Monats nach Zustellung Klage beim

**Oberverwaltungsgericht Berlin-Brandenburg
Hardenbergstraße 31
10623 Berlin**

(§ 48 Absatz 1 Satz 1 Nr. 8 Verwaltungsgerichtsordnung – VwGO – in der Fassung vom 19. März 1991, BGBl. I S. 686, die zuletzt durch Artikel 5 Absatz 2 des Gesetzes vom 8. Oktober 2017, BGBl. I S. 3546, geändert worden ist) erhoben werden.

Die Klage ist bei dem Oberverwaltungsgericht Berlin-Brandenburg schriftlich oder in elektronischer Form zu erheben.

Falls die Klage in elektronischer Form erhoben wird, sind die elektronischen

IMPRESSUM: Das Amtsblatt der Stadt Schwedt/Oder erscheint in ausreichender Auflage nach Bedarf, mindestens monatlich. Herausgeber und verantwortlich für den Inhalt des Amtsblattes ist die Stadt Schwedt/Oder, Der Bürgermeister, Dr.-Theodor-Neubauer-Straße 5, 16303 Schwedt/Oder, Telefon 03332 446-205.

Das Amtsblatt wird an alle Schwedter Haushalte einschließlich aller Ortsteile verteilt. Weitere Exemplare liegen im Rathaus zur Mitnahme aus. Interessierte Firmen, Bürger und Institutionen haben die Möglichkeit, das Amtsblatt per Abonnement gegen Übernahme der Portogebühren zu beziehen. Bestellungen sind zu richten an die Stadtverwaltung Schwedt/Oder, Büro Bürgermeister, Presse- und Öffentlichkeitsarbeit, Dr.-Theodor-Neubauer-Straße 5, 16303 Schwedt/Oder.

Amtlicher Teil

Dokumente mit einer qualifizierten elektronischen Signatur im Sinne des Signaturgesetzes zu versehen und auf dem unter <http://www.egvp.de/> veröffentlichten Kommunikationsweg einzureichen. Die rechtlichen Grundlagen hierfür sowie die weiteren technischen Anforderungen sind unter der vorgenannten Internetseite abrufbar.

Falls die Klage schriftlich erhoben wird, sollen der Klage und allen Schriftsätzen Abschriften für die übrigen Beteiligten beigelegt werden (§ 81 Absatz 2 VwGO).

Gemäß § 82 Absatz 1 VwGO muss die Klage den Kläger, den Beklagten (gemäß § 8 Absatz 2 des Gesetzes über die Errichtung der Verwaltungsgerichtsbarkeit und zur Ausführung der Verwaltungsgerichtsordnung im Land Brandenburg [Brandenburgisches Verwaltungsgerichtsgesetz – BbgVwGG – in der Fassung der Bekanntmachung vom 22. November 1996, GVBl. I Nr. 25 S. 317, zuletzt geändert durch Artikel 2 des Gesetzes vom 10. Juli 2014, GVBl. I Nr. 37] in Verbindung mit § 78 Absatz 1 Nr. 2 VwGO das Landesamt für Bauen und Verkehr) und den Gegenstand des Klagebegehrens bezeichnen. Sie soll einen bestimmten Antrag enthalten. Die angefochtene Verfügung soll in Abschrift beigelegt werden.

Der Kläger hat innerhalb einer Frist von sechs Wochen die zur Begründung seiner Klage dienenden Tatsachen und Beweismittel anzugeben (§ 17e Absatz 5 FStrG). § 87b Absatz 3 VwGO gilt entsprechend.

Nach § 67 Absatz 4 Satz 1 VwGO müssen sich die Beteiligten, außer im Prozesskostenhilfverfahren, durch Prozessbevollmächtigte vertreten lassen. Nach § 67 Absatz 4 Satz 3 und Absatz 2 Satz 1 VwGO sind als Bevollmächtigte nur Rechtsanwälte oder Rechtslehrer an einer staatlichen oder staatlich anerkannten Hochschule eines Mitgliedstaates der Europäischen Union, eines anderen Vertragsstaates des Abkommens über den Europäischen Wirtschaftsraum oder der Schweiz, der die Befähigung zum Richteramt besitzt, zugelassen.

Vor dem Oberverwaltungsgericht sind auch die in § 67 Absatz 2 Satz 2 Nrn. 4 bis 7 VwGO bezeichneten Personen und Organisationen als Bevollmächtigte zugelassen.

Behörden und juristische Personen des öffentlichen Rechts einschließlich der von ihnen zur Erfüllung ihrer öffentlichen Aufgaben gebildeten Zusammenschlüsse können sich durch eigene Beschäftigte mit Befähigung zum

Richteramt oder durch Beschäftigte mit Befähigung zum Richteramt anderer Behörden oder juristischer Personen des öffentlichen Rechts einschließlich der von ihnen zur Erfüllung ihrer öffentlichen Aufgaben gebildeten Zusammenschlüsse vertreten lassen.

Der Planfeststellungsbeschluss (einschließlich Rechtsbehelfsbelehrung) liegt mit einer Ausfertigung des festgestellten Planes in der Zeit

vom 06.03.2018 bis einschließlich 21.03.2018

im Rathaus, Dr.-Theodor-Neubauer-Str. 5, Raum 3.79


während der Dienststunden zu jedermanns Einsicht aus.

Der Planfeststellungsbeschluss wird den Vereinigungen, über deren Einwendungen und Stellungnahmen entschieden worden ist, und denjenigen, über deren Einwendungen entschieden worden ist, zugestellt (§ 17b Absatz 1 FStrG und § 74 Absatz 4 Satz 1 VwVfG).

Mit dem Ende der Auslegungsfrist gilt der Beschluss allen übrigen Betroffenen gegenüber als zugestellt (§ 74 Absatz 4 Satz 3 VwVfG).

Gemäß § 27a VwVfG wird unter <http://www.lbv.brandenburg.de/683.htm> eine Lesefassung des Planfeststellungsbeschlusses und des festgestellten Planes veröffentlicht.

Schwedt/Oder, den 30.01.2018



Polzehl
Bürgermeister

Öffentliche Bekanntmachung Beschluss über die Aufstellung des Bebauungsplanes „Wohngebiet am biologischen Schulgarten“

Die Stadtverordnetenversammlung der Stadt Schwedt/Oder hat in ihrer Sitzung am 22.06.2017 die Aufstellung des Bebauungsplanes „Wohngebiet am biologischen Schulgarten“ im beschleunigten Verfahren nach § 13a BauGB und ohne Durchführung einer Umweltprüfung nach § 2 Abs. 4 BauGB (Vorlagen Nr. 246/17) wie folgt beschlossen:

1. Die Stadtverordnetenversammlung beschließt die Aufstellung des Bebauungsplanes „Wohngebiet am biologischen Schulgarten“ in 16303 Schwedt/Oder. Das Plangebiet befindet sich zwischen dem Heinersdorfer Damm, der Bruno-Plache-Straße, dem biologischen Schulgarten sowie der Wohnbebauung an der Schulgartenstraße (siehe Anlage 1) und besteht aus den Flurstücken 215, 232 (jeweils teilweise) sowie 26/1 und 26/5 der Flur 59 in der Gemarkung Schwedt. Die genaue Abgrenzung ist auf dem zu diesem Beschluss gehörenden Plan (siehe Anlage 2) dargestellt.
2. Ziel des Bebauungsplans ist die Schaffung von Planungsrecht für eine das Wohngebiet „Heinersdorfer Damm“ ergänzende Wohnbebauung.
3. Der Beschluss ist gemäß § 2 Abs. 1 BauGB ortsüblich mit dem zu dem Beschluss gehörenden Plänen (Anlagen 1, 2 und 3) bekannt zu machen. Weiterhin ist bekannt zu machen, dass der Bebauungsplan im beschleunigten

Verfahren nach § 13a BauGB ohne Durchführung einer Umweltprüfung nach § 2 Abs. 4 BauGB aufgestellt werden soll.

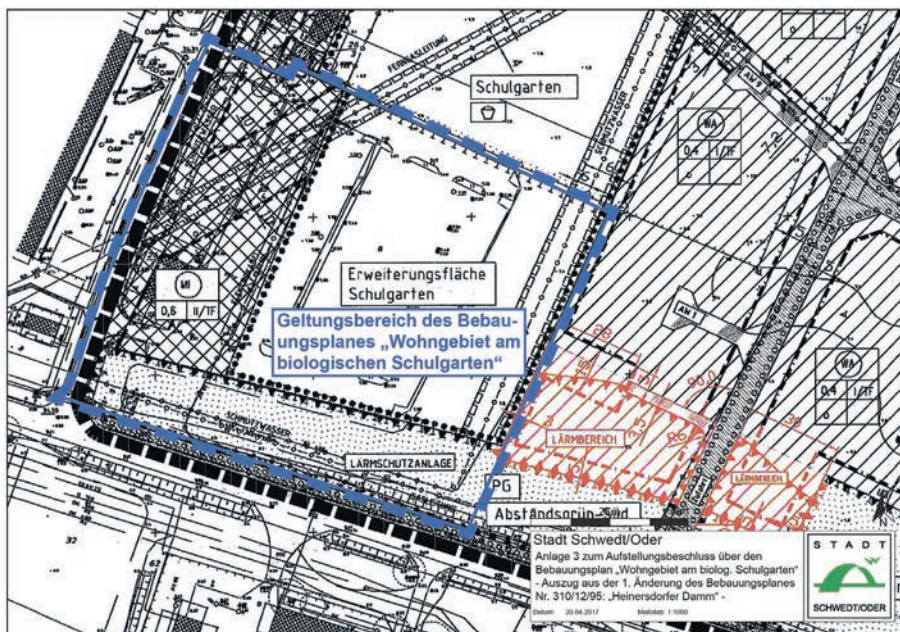
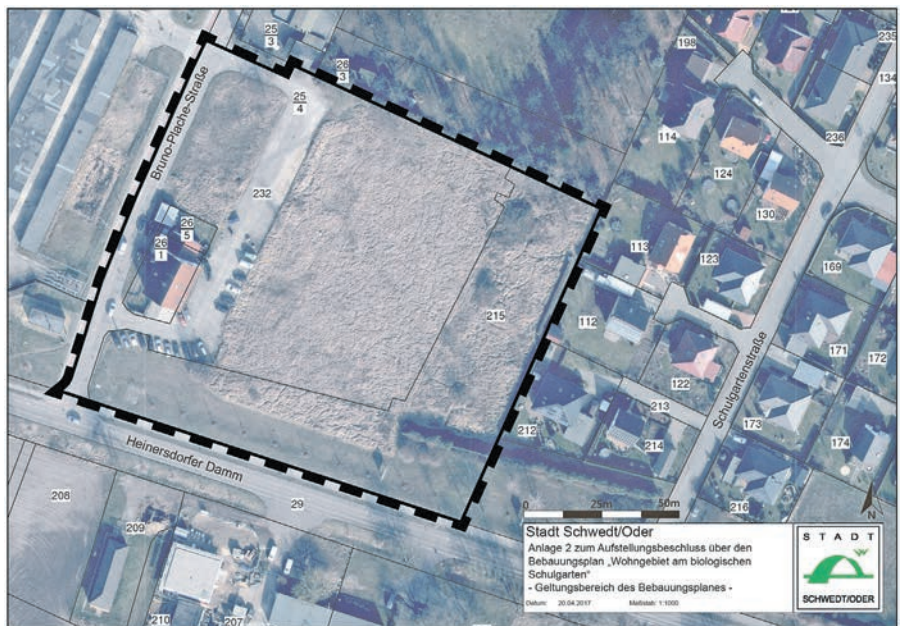
- | | |
|----------|---|
| Anlage 1 | Lage des Bebauungsplanes „Wohngebiet am biologischen Schulgarten“ im Stadtgebiet |
| Anlage 2 | Luftbild mit Geltungsbereich des Bebauungsplanes „Wohngebiet am biologischen Schulgarten“ |
| Anlage 3 | Auszug aus der 1. Änderung des Bebauungsplanes Nr. 310/12/95: „Heinersdorfer Damm“ mit dem Geltungsbereich des Bebauungsplanes „Wohngebiet am biologischen Schulgarten“ |

Der Aufstellungsbeschluss zuzüglich der zum Beschluss gehörenden Anlagen wird hiermit ortsüblich bekannt gemacht.

Schwedt/Oder, den 01.02.18

Polzehl

Amtlicher Teil



Amtlicher Teil

Einladung der Jagdgenossenschaft Heinersdorf

Die Genossenschaftsversammlung der Jagdgenossenschaft Heinersdorf für das Jagdjahr 2017/18 findet am Freitag, dem 23.03.2018, um 19:00 Uhr, im Feuerwehrgebäude Heinersdorf, Landiner Straße statt.

Tagesordnung:

- Rechenschaftsbericht für das Jagdjahr 2017/18

- Bericht der Revisionskommission
- Bericht und Entlastung des Kassenführers
- Sonstiges

Der Vorstand

Bekanntmachung von Zeit und Ort der Verbandsschau des Wasser- und Bodenverbandes „Welse“ in den Schaubezirken Stadt Schwedt/Oder und Polder für das Jahr 2018

Der Vorstandsvorsitzende des Wasser- und Bodenverbandes „Welse“ gibt hiermit gemäß § 7 Abs. 2 der Satzung des Wasser- und Bodenverbandes „Welse“ vom 19.05.2014 Zeit und Ort der Verbandsschau bekannt und lädt zur Teilnahme ein.

Termin 1: Montag, den 09.04.2018
Treffpunkt: 08.00 Uhr am Bauhof des Wasser und Bodenverbandes „Welse“ in Schwedt/Oder, Schöpfwerk 02
betreffende Stadt/Ortsteile: Stadtgebiet Schwedt/Oder, Criewen und Zützen

Termin 2: Montag, den 09.04.2018
Treffpunkt: 13.30 Uhr am Gemeindehaus des Schwedter Ortsteils Heinersdorf, Lange Straße 47
betreffende Ortsteile: Heinersdorf

Termin 3: Dienstag, den 10.04.2018
Treffpunkt: 08.00 Uhr am neuen Bürgerhaus des Schwedter Ortsteils Stendell, Hauptstraße 46
betreffende Ortsteile: Stendell

Termin 4: Mittwoch, den 11.04.2018
Treffpunkt: 08.00 Uhr am Gemeinderaum des Schwedter Ortsteils Blumenhagen, Zu den Müllerbergen 26
betreffende Ortsteile: Blumenhagen, Gatow und Vierraden

Termin 5: Mittwoch, den 11.04.2018
Treffpunkt: 13.00 Uhr am Gemeindehaus des Schwedter Ortsteils Hohenfelde, Hohenfelder Dorfstraße 18
betreffende Ortsteile: Hohenfelde, Kunow und Kummerow

Termin 6: Mittwoch, den 09.05.2018*
Treffpunkt: 11.00 Uhr am Bauhof des Wasser und Bodenverbandes „Welse“ in Schwedt/Oder, Schöpfwerk 02
Bereich: Polder A/B

Termin 7: Mittwoch, den 09.05.2018*
Treffpunkt: 14.00 Uhr bei der MILGETA Agrar GmbH im Schwedter Ortsteil Vierraden, Schwedenweg 18
Bereich: Polder 10

* Termine können sich aufgrund der Wasserstände in den Poldern verschieben, veränderte Termine werden rechtzeitig bekannt gegeben.

Passow, den 22.01.2018

Im Auftrag



Ch. Schmidt

Geschäftsführerin des Wasser- und Bodenverbandes „Welse“

Nichtamtlicher Teil

Termine für die Fahrbahnreinigung in Schwedt/Oder für das Jahr 2018



Die Fahrbahnen der Stadt Schwedt/Oder werden gemäß der Straßenreinigungssatzung gereinigt. Es wird darum gebeten, die dazu notwendigerweise aufgestellten Halteverbots-schilder für den Zeitraum von 07:30 bis 16:00 Uhr zu beachten.

Hauptstraßen

Tour 1: Lindenallee (nur 4-spüriger Straßenabschnitt), Platz der Befreiung (Parkstraße), Rosa-Luxemburg-Straße (ab Werner-Seelenbinder-Straße bis Bertha-von-Suttner-Straße), Leverkusener Straße, Bertha-von-Suttner-Straße
05. März 17. Mai 19. Juli 28. September 06. November
16. April 22. Juni 27. August 22. Oktober 22. November

Tour 2: Berliner Straße, Auguststraße, Felchower Straße (ab Leverkusener Straße bis Biesenbrower Straße), Berliner Allee, Bahnhofstraße, Am Aquarium
09. März 29. Mai 27. Juli 25. September 09. November
19. April 26. Juni 31. August 26. Oktober 27. November

Tour 2.1: Vierradener Straße, Vierradener Platz, Karthausstraße, Platz der Befreiung
22. März 24. Mai 19. Juli 13. September 08. November
26. April 21. Juni 16. August 11. Oktober 29. November

Tour 3: Vierradener Straße (ab Berliner Straße bis Brückenstraße), Brückenstraße (ab Vierradener Straße bis Ortsausgang), Julian-Marchlewski-Ring, Fritz-Krumbach-Straße, Helbigstraße (ab Fritz-Krumbach-Straße bis Vierradener Chaussee), Bäckerstraße, Handelsstraße
06. März 14. Mai 18. Juli 27. September 07. November
17. April 25. Juni 28. August 23. Oktober 23. November

Nebenstraßen

Tour 1: Rosa-Luxemburg-Straße (ab Bertha-von-Suttner-Straße bis Leverkusener Straße), Leverkusener Straße (ehemaliges Hochhaus 2–22), Leverkusener Straße 13–27 und 29–41, Grambauerstraße, Flemisdorfer Straße, Am Kniebusch (ohne Wohneigentumsanlage), Karthausstraße (Einfahrt zum Parkhaus), Auguststraße (Einfahrt Rettungsstelle), Auguststraße (Einfahrt Pflegeheim), Friedlieb-Ferdinand-Runge-Straße und Friedlieb-Ferdinand-Runge-Straße 25–29, Friedrich-Wöhler-Straße, Fabrikstraße (Rückseite Auguststraße 3–7 a)
13. März 07. Mai 23. Juli 11. September 13. November

Tour 2: Anne-Frank-Straße, Edgar-André-Straße, Lilo-Hermann-Straße, Bruno-Plache-Straße, Katja-Niederkirchner-Straße, Landgrabenpark einschließlich Busbahnhof und Bahnhofsvorplatz, Heinersdorfer Damm, Biesenbrower Straße, Kunower Straße, Herrenhofer Weg, Friedrichsthaler Straße, Niederlandiner Weg, Wartiner Straße, Hohenlandiner Weg
14. März 02. Mai 25. Juli 03. September 15. November

Tour 3: Oderstraße, Paul-Meyer-Straße, Bahnhofstraße 2–8 (innen), Am Kanal, Gerberstraße, Karlsplatz, Gartenstraße (bis einschließlich Wasserturm), Clara-Zetkin-Straße, Julian-Marchlewski-Ring 2–16, Am Waldbad (Haupt-

zufahrt), Straße am Waldrand, Friedrich-Engels-Straße, Gramzower Straße
19. März 28. Mai 17. Juli 17. September 12. November

Tour 4: Ferdinand-von-Schill-Straße, Ferdinand-von-Schill-Straße (Zufahrt zwischen 7 und 9), Fritz-Krumbach-Straße 4 a–16 d, Heinrich-Heine-Ring (ohne 1–14/15–24), Berliner Straße 113 a–b, Rudolf-Breitscheid-Straße, August-Bebel-Straße (ohne 21–24, 17–20, 16–13, 12–9, 5–8, 25), August-Bebel-Straße (von Berliner Straße bis Kanal), Michail-Lomonossow-Straße, Justus-von-Liebig-Straße, Lindenallee 2–24, Karl-Marx-Straße (ab Berliner Straße bis Franz-Lefevre-Straße), Karl-Marx-Straße (ab Franz-Lefevre-Straße bis Lindenallee)
27. März 18. Mai 12. Juli 18. September 26. November

Tour 5: Am Sportplatz, Straße der Jugend (bis Gartzter Straße), Berliner Straße (111–129 a–b), Berliner Straße (127 a, 139, 127 a–b), Berliner Straße (90–202), Wasserplatz, Regattastraße, Flinkenberg
12. März 04. Mai 24. Juli 04. September 05. November

Tour 6: Marie-Curie-Straße, Lindenallee (31–49), Julian-Marchlewski-Ring (außen 115–129, 99–113, 83–97, 59–61, 35–57, 13–33 a), Kummerower Straße, Friedrich-Wolf-Ring, Bertolt-Brecht-Platz, Dobberziner Straße (ab Felchower Straße bis Hausnummer 28), Uckermärkische Straße, Kronheide
20. März 08. Mai 13. Juli 10. September 19. November

Tour 7: Kaufweg, Dammweg, Am Heizwerk, Steinstraße, Kuhheide, Dr.-Theodor-Neubauer-Straße, Erich-Weinert-Ring, Hans-Beimler-Straße, Werner-Seelenbinder-Straße
15. März 03. Mai 18. Juli 06. September 16. November

Tour 8: Dr.-Wilhelm-Külz-Viertel (ohne Innenring), Ehm-Welk-Straße, Ehm-Welk-Straße (39–42), Ehm-Welk-Straße (ab Fr.-Wolf-Ring bis Ehm-Welk-Straße) (Biesenbrower Straße (1–10), Robert-Koch-Straße, Julian-Marchlewski-Ring 18–32 d), Heinersdorfer Straße, Hanns-Eisler-Weg, Hanns-Eisler-Weg (15-18), Lindenallee (40–70 u. ehem. 72–74), Helbigstraße (ab Lindenallee bis Fritz-Krumbach-Straße), Gatower Straße (ohne 1–11, 13–25, 27–37 und 39–53), Neuer Friedhof
26. März 15. Mai 16. Juli 24. September 20. November

Sonstige Fahrbahnen

Tour 1: Grüner Anger, Langer Grund, Karl-Teichmann-Straße, Vierradener Chaussee, Breite Allee (ab ehemaliges Stadtbad bis Hausnummer 53- Industriegebiet), Zum Beyerswald (ab Vierradener Chaussee bis B2 n), Kastanienallee (unbefestigter Abschnitt – manuell), OT Vierraden Chausseestraße, Gartzter Straße
07. März 29. August 08. November

Tour 2: Hafenstraße, MVL- Betonstraße (ab OA Berkholz bis OE Heinersdorf), Schwedter Straße (ab B166 bis Lange Straße), Passower Chaussee (ab Vierradener Chaussee bis Ende Alte B166)
08. März 30. August 14. November

Änderungen sind vorbehalten!

FB 4 Hoch- und Tiefbau, Stadt- und Ortsteilpflege

Amtlicher Teil

Schadstoffmobil 2018

Das Schadstoffmobil macht wieder Halt in Schwedt/Oder und einigen Ortsteilen. Die Sammlung mit dem Schadstoffmobil findet nur noch einmal im Jahr statt. Hier die Termine und Sammelstellen:

- Stendell, Wirtschaftshof, Glassammelcontainer, Feuerwehr: 16.03., 09:35–09:55 Uhr
- F.-v.-Schill-Straße; Sporthalle: 19.03., 16:15–17:15 Uhr
- Kunow, Kreuzung Dorfstraße-Speicherweg, Glassammelcontainer: 20.03., 16:05–16:25 Uhr
- Vierraden, Marktplatz: 20.03., 16:45–17:25 Uhr
- Heinersdorf, Lange Straße, Kirche, Bushaltestelle: 21.03., 09:45–10:15 Uhr
- Criewen, B. von Arnim Straße, Nationalparkzentrum: 22.03., 16:25–16:45 Uhr
- Berliner Straße, Parkplatz ubs: 23.03., 13:30–14:30 Uhr

- Rosa-Luxemburg-Straße, ehem. Penny-Markt: 23.03., 14:40–15:40 Uhr

Beim Schadstoffsammelmobil können die nachstehend aufgeführten Sonderabfälle in einer Gesamtmenge bis max. 20 kg (max. Gebindegröße 30 l) abgegeben werden:

Lacke, Farben (nicht ausgehärtet), Lösungsmittel, Leuchtstoffröhren u. a. quecksilberhaltige Abfälle, Pflanzenschutzmittelreste, Altöl, Abbeizmittel, Altmedikamente, Batterien, Akkus, Autobatterien, Autopflegemittel, Bremsflüssigkeit, Desinfektionsmittel, Energiesparlampen, Entkalker, Fleckenentferner, Fotochemikalien, Haushaltsreiniger, Holzschutzmittel, Klebstoffe, Knopfzellen, Kühlflüssigkeiten, överschmutzte Putzlappen und Gefäße, Reinigungs- und Rostschutzmittel, Säuren, Sanitärreiniger, Schädlingsbekämpfungsmittel, Thermometer, Verdüner, WC-Reiniger, Lametta, Laugen
Vollständig ausgehärtete Farben können über die graue Restmülltonne entsorgt werden.

Abfälle bitte nicht unbeaufsichtigt am Haltepunkt abstellen!

Änderungen der Stellplätze wegen Baumaßnahmen möglich!

Beauftragte der Stadtverordnetenversammlung

Die Sprechstunden der ehrenamtlichen Beauftragten der Schwedter Stadtverordnetenversammlung finden im Rathaus Dr.-Th.-Neubauer-Str. 5, Raum 3.75 statt.

Integrationsbeauftragte

Frau Annette Clauß
Sprechstunde am 3. Dienstag im Monat von 16 bis 18 Uhr
E-Mail: buerosvv-integrationsbeauftr.stadt@schwedt.de
Telefon: 03332 446-372

Behindertenbeauftragte

Frau Ursula Birlem
Sprechstunden am 1. und 3. Dienstag im Monat von 14 bis 16 Uhr
E-Mail: buerosvv-behindertenbeauftr.stadt@schwedt.de
Telefon: 03332 446-372

Seniorenbeauftragte

Frau Elke Grunwald
Sprechstunde am 1. Dienstag im Monat von 14 bis 16 Uhr
E-Mail: buerosvv-seniorenbeauftr.stadt@schwedt.de
Telefon: 03332 446-372

Kinder- und Jugendbeauftragter

Herr Jan Stockfisch
Sprechstunde am 2. Dienstag im Monat von 16 bis 18 Uhr
E-Mail: kijubeauftr.sdt@swschwedt.de
Telefon: 03332 446-372

Redaktionsschluss

Das nächste Amtsblatt für die Stadt Schwedt erscheint am **31. März 2018**.
Redaktionsschluss ist der **14. März 2018**. Hinweis: Die Redaktion behält sich vor, eingereichte (nicht-amtliche) Texte zu kürzen.