

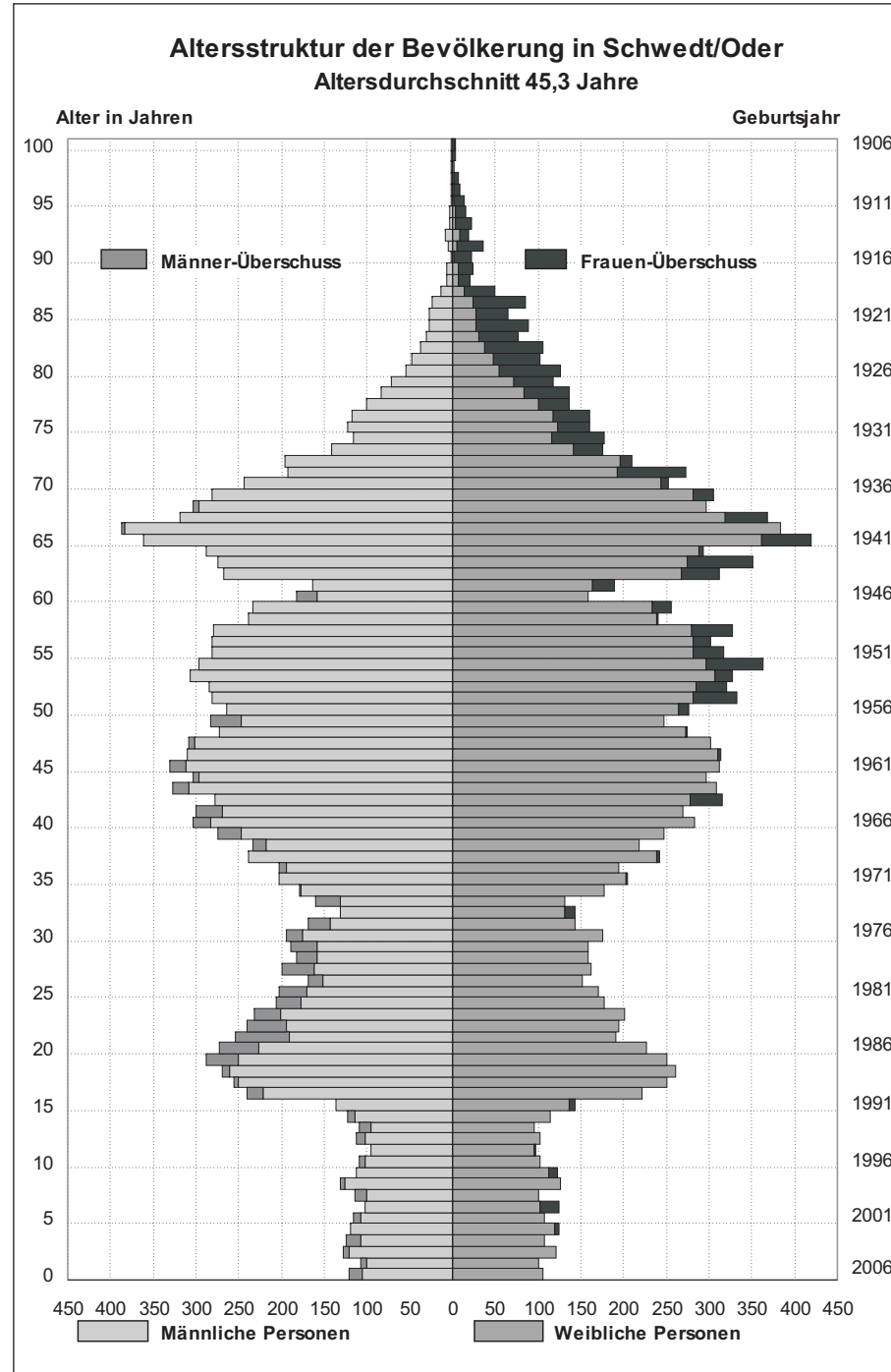
Katasterfläche in Hektar insgesamt	20 370	
– Gebäude- und Freifläche	1 931	
– Betriebsfläche	146	
– Erholungsfläche	325	
– Verkehrsfläche	732	
– Landwirtschaftsfläche	10 600	
– Waldfläche	4 680	
– Wasserfläche	1 475	
– Flächen anderer Nutzung	481	

Bevölkerungsstand (Quelle: Melderegister, Stichtag 31. Dezember)		
	Hauptwohnsitz	Nebenwohnsitz
Personen insgesamt:	35 530	1 820
– männlich	17 331	970
– weiblich	18 199	850
• darunter Ausländer	726	25
nach Altersgruppen:		
– unter 18 Jahre	4 629	77
– 18 bis unter 60 Jahre	20 615	1 648
– 60 Jahre und älter	10 286	95

Bevölkerung nach Stadt- und Ortsteilen		
Stadtteil bzw. Ortsteil	Einwohner mit Hauptwohnsitz	Durchschnittsalter (in Jahren)
Stadtteil Zentrum	13 681	48,9
Stadtteil Neue Zeit	6 140	45,4
Stadtteil Talsand	4 564	43,0
Stadtteil Am Waldrand	2 415	43,0
Stadtteil Kastanienallee	4 459	40,0
Ortsteil Heinersdorf	695	44,3
Ortsteil Blumenhagen	237	44,9
Ortsteil Kunow	404	40,7
Ortsteil Gatow	245	35,3
Ortsteil Kummerow	100	45,8
Ortsteil Criewen	548	42,4
Ortsteil Zützen	443	42,2
Ortsteil Stendell	386	45,7
Ortsteil Hohenfelde	228	42,6
Ortsteil Vierraden	985	43,8
Stadtteile insgesamt	31 259	45,6
Ortsteile insgesamt	4 271	43,0

Eingemeindungsdaten: • 01.01.1974 Heinersdorf • 05./06.12.1993 Blumenhagen, Gatow und Kunow • 01.01.1998 Kummerow • 01.08.2001 Criewen und Zützen • 31.12.2002 Stendell • 26.10.2003 Hohenfelde und Vierraden

Bevölkerungsbewegung		
Lebendgeborene	231	
Gestorbene (ohne Totgeborene)	381	
Zugezogene Personen (über die Stadtgrenze)	990	
Fortgezogene Personen (über die Stadtgrenze)	1 421	
Umgezogene Personen (innerhalb der Stadt)	1 945	



Verteilung der Einwohner nach Religionszugehörigkeit	
– evangelisch	9,9 %
– römisch-katholisch	2,8 %
– sonstige/ohne	87,3 %

Politische Vertretung	
Bürgermeister (SPD)	
Sitzverteilung in der Stadtverordnetenversammlung (im Ergebnis der Kommunalwahl vom 26. Oktober 2003)	
– SPD	11
– PDS (DIE LINKE)	8
– CDU	8
– BfS – Bürgerinitiative für Schwedt	4
– FDP	3
– GRÜNE/B90	1
– UBG – Unabhängige Bürgergemeinschaft	1
Sitze insgesamt (ohne Bürgermeister)	36

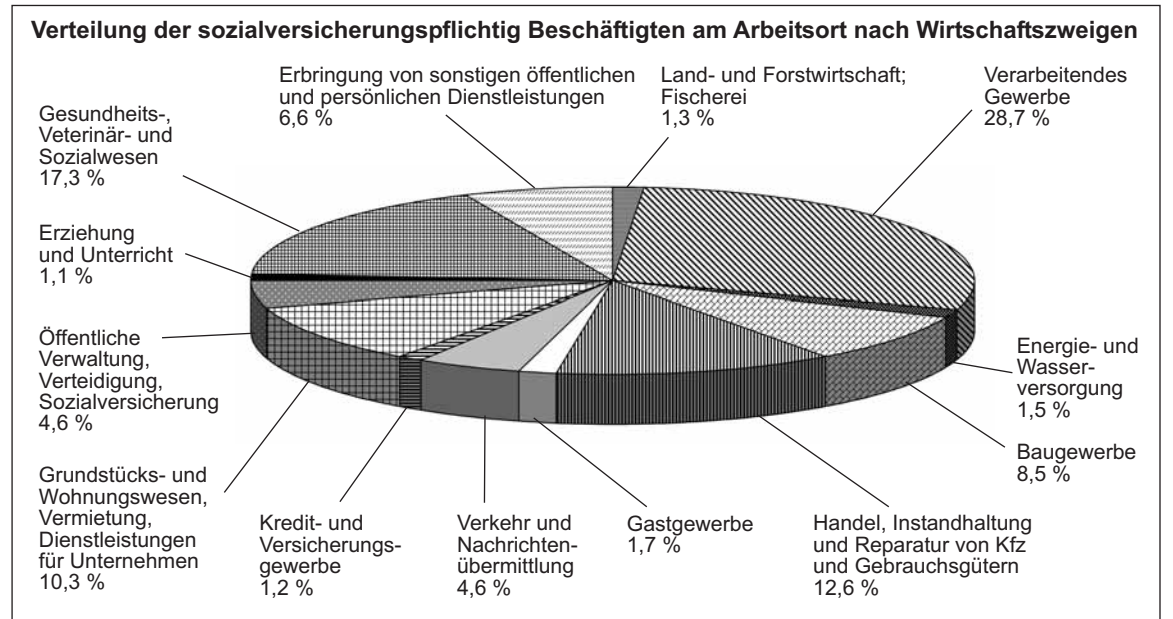
Gewerbliche Arbeitsstätten (Jahresende)	1 890	
– Anmeldungen	234	
– Abmeldungen	229	

	Betriebe ab 20 Beschäftigte	Beschäftigte Personen*)	Gesamtumsatz in 1 000 EUR
Verarbeitendes Gewerbe	22	3 185	2 802 462
Bauhauptgewerbe	8	251	33 376
Ausbaugewerbe	9	370	27 788

*) im Jahresdurchschnitt

Sozialversicherungspflichtig Beschäftigte (Stand Juni)	
insgesamt am Arbeitsort	12 536

davon in den Wirtschaftsbereichen:	
– Land- und Forstwirtschaft, Fischerei	168
– Produzierendes Gewerbe	4 850
darunter: Verarbeitendes Gewerbe	3 602
Baugewerbe	1 063
– Handel, Gastgewerbe und Verkehr	2 359
darunter: Handel	1 574
Gastgewerbe	207
– Sonstige Dienstleistungen	5 159
darunter: Gesundheits-, Veterinär- und Sozialwesen	2 170



Einpendler	3 969
Auspendler	3 024

Arbeitslose (Jahresende)	4 227
darunter Frauen	2 368
Arbeitslosenquote*	23,9 %

*) für die Region Schwedt/Oder, Angermünde sowie Ämter Gartz (Oder) und Oder-Welse; bezogen auf abhängige zivile Erwerbspersonen

Bautätigkeit (Gebäude)	Baugenehmigungen	Fertigstellungen
Gebäude insgesamt	123	56
Nichtwohngebäude	50	13
darunter: Neubau	20	10
Wohngebäude	73	43
darunter: Neubau	39	31
darunter: Einfamilienhäuser	35	31
Neugeschaffene Wohnungen aus Baufertigstellungen		31

Abgang von Wohnungen aus dem Wohnungsbestand

Zusammenhang mit dem Stadtumbau Zeitraum	Abgang von Wohnungen	Abriss von Wohnungen
2006	567	679*
1998 bis 2006	5 149	5 017

*) einschließlich Überhang aus Vorjahren

Wohnungsbestand (Jahresende)

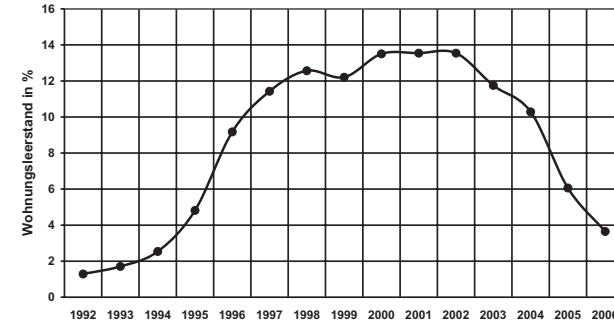
Stadtteil Ortsteil	Zahl der Wohnungen insgesamt	Anteil leer stehender Wohnungen am Bestand in %
Stadtteil Zentrum	7 668	0,9
Stadtteil Neue Zeit	3 057	1,8
Stadtteil Talsand	2 386	1,3
Stadtteil Am Waldrand	1 333	12,8
Stadtteil Kastanienallee	2 364	11,6
Ortsteil Heinersdorf	276	3,3
Ortsteil Blumenhagen	92	4,3
Ortsteil Kunow	144	4,2
Ortsteil Gatow	90	3,3
Ortsteil Kummerow	58	20,7
Ortsteil Criewen	205	2,4
Ortsteil Zützen	172	2,3
Ortsteil Stendell	164	5,5

Schwedt/Oder insgesamt (ohne Ortsteile Hohenfelde und Vierraden)	18 009	3,6
Ortsteil Hohenfelde (Schätzung)	100	3,0
Ortsteil Vierraden (Schätzung)	500	2,0

Zahl der Haushalte (Schätzung aus der Zahl der belegten Wohnungen)	17 800
--	--------

Durchschnittliche Haushaltsgröße (Personen mit Haupt- und Nebenwohnsitz je belegte Wohnung)	2,1
---	-----

Anteil leer stehender Wohnungen am Wohnungsbestand in Schwedt/Oder



Wohngeld-Empfänger-Haushalte (Jahresende)

ohne Empfänger von Unterkunftskosten über Grundsicherung
 Im Jahr ausgestellte **Schwedter Sozialpässe** (für Bezieher von Leistungen nach Wohngeldgesetz, SGB II und XII) 4 700

Kindertagesstätten (Jahresende)

Einrichtungen	insgesamt	darunter bei freien Trägern
Einrichtungen	14	9
Platzangebot einschließlich Hort	1 803	1 038
Gemeldete Kinder	1 618	902
davon:		
unter 3 Jahre	256	183
3 bis unter 7 Jahre	777	492
Hortkinder	585	227

Schulen (Schuljahr 2006/2007)

Schulen	Zahl der Schüler
4 Grundschulen	1 426
1 Oberschule	306
1 Gesamtschule mit gymnasialer Oberstufe	758
1 Gymnasium	815
3 Förderschulen	313*
1 Oberstufenzentrum	1 388**

*) einschließlich Oberschule mit kooperativ-integrativen Förderklassen
 **) OSZ Uckermark, Außenstelle Schwedt, Schüler und Auszubildende

Musik- und Kunstschule der Stadt Schwedt/Oder

Schüler	950
Volkshochschule Schwedt/Oder	
Kurse	124
Teilnehmer	1 209

Uckermärkische Bühnen Schwedt

Veranstaltungen	694
Besucher	144 513

Stadtbibliothek Schwedt/Oder	
Bestand an Medieneinheiten	67 552
Entleihungen	192 536
Benutzer	2 698

Städtische Museen	
Besucher insgesamt	7 700
davon: im Stadtmuseum Schwedt/Oder	4 675
im Tabakmuseum Vierraden	3 025

Sport	
Sportvereine	38
Mitglieder insgesamt	5 772
darunter Kinder und Jugendliche	1 609
Landesstützpunkte	9

ASKLEPIOS Klinikum Uckermark (Krankenhaus der Schwerpunktversorgung)	
Betten	507
Ärzte	113
Aufgenommene Patienten	16 716

Seniorenheime und Pflegeheime (Jahresende)	
Einrichtungen insgesamt	5
Zahl der Plätze	514

Alle Angaben betreffen, soweit nicht anders gekennzeichnet, das Jahr 2006.

Herausgeber:
 Stadt Schwedt/Oder, Der Bürgermeister
 Statistikstelle
 Titelfoto: Aerophoto 2007
 Druck: Hauseigene Druckerei



Quellen:
 Amt für Statistik Berlin-Brandenburg,
 Agentur für Arbeit Eberswalde,
 Kreisverwaltung Uckermark und
 Fachbereiche der Stadt Schwedt/Oder
 Nachdruck – auch auszugsweise – ist nur mit
 Quellenangabe gestattet.

Schwedt/Oder in Zahlen

